

LEGENDA PLOCH



PLOCHA STAVENIŠTĚ



OBrys NOVÝCH STAVEBNÍCH OBJEKTŮ



OBrys NOVÝCH ZPEVNĚNÝCH PLOCH

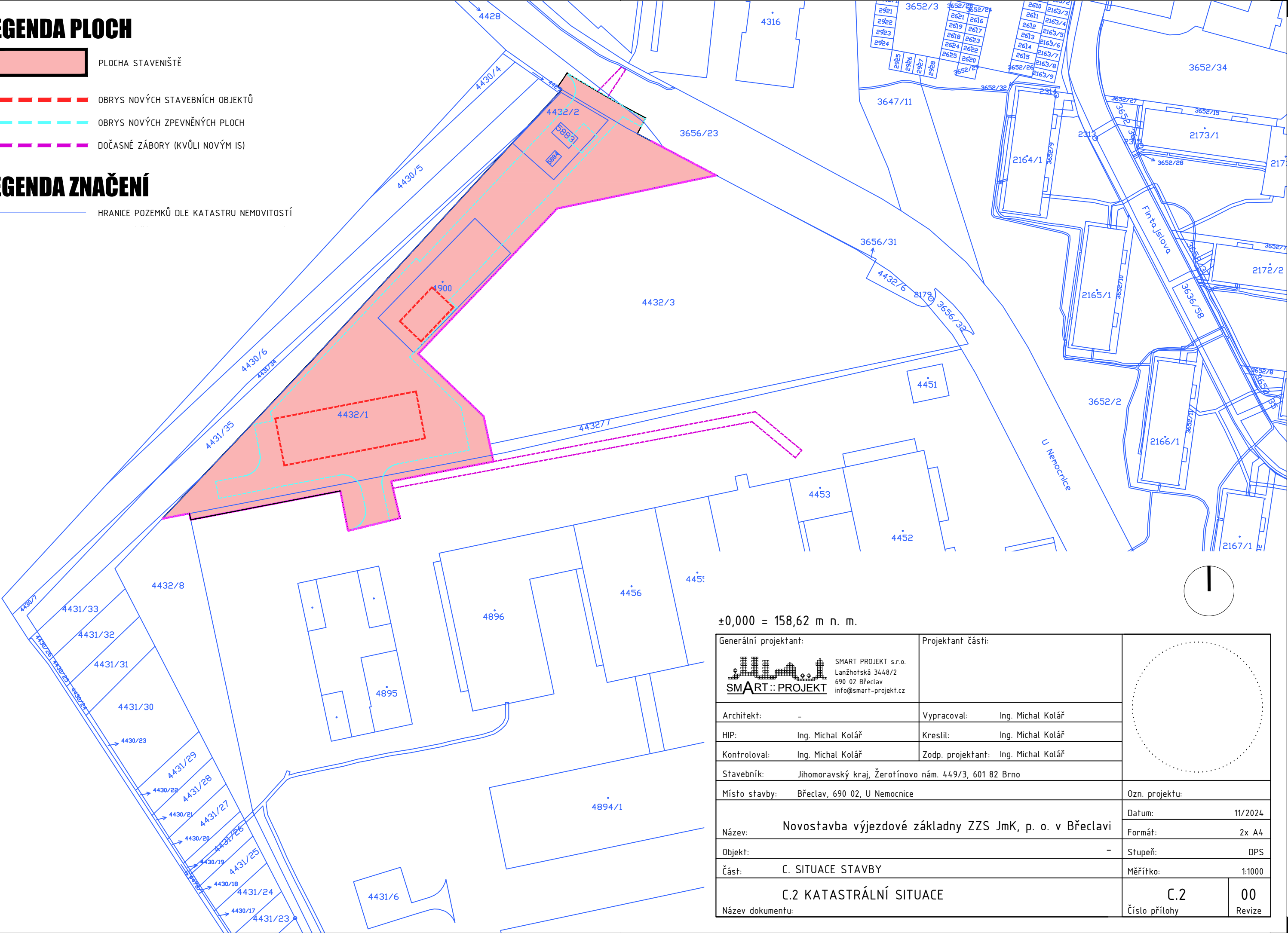


DOČASNÉ ZÁBORY (KVŮLI NOVÝM IS)



LEGENDA ZNAČENÍ



HRANICE POZEMKŮ DLE KATASTRU NEMOVITOSTÍ



±0,000 = 158,62 m n. m.

<div>Generální projektant:</div> <div><div>SMART PROJEKT s.r.o. Lanžhotská 3448/2 690 02 Břeclav info@smart-projekt.cz</div></div>		<div>Projektant části:</div>			
<div>Architekt:</div> <div>-</div>		<div>Vypracoval:</div> <div>Ing. Michal Kolář</div>			
<div>HIP:</div> <div>Ing. Michal Kolář</div>		<div>Kreslil:</div> <div>Ing. Michal Kolář</div>			
<div>Kontroloval:</div> <div>Ing. Michal Kolář</div>		<div>Zodp. projektant:</div> <div>Ing. Michal Kolář</div>			
<div>Stavebník:</div> <div>Jihomoravský kraj, Žerotínovo nám. 449/3, 601 82 Brno</div>					
<div>Místo stavby:</div> <div>Břeclav, 690 02, U Nemocnice</div>				<div>Ozn. projektu:</div>	
<div>Název:</div> <div>Novostavba výjezdové základny ZZS JmK, p. o. v Břeclavi</div>				<div>Datum:</div> <div>11/2024</div>	
<div>Objekt:</div> <div>-</div>				<div>Formát:</div> <div>2x A4</div>	
<div>Část:</div> <div>C. SITUACE STAVBY</div>				<div>Stupeň:</div> <div>DPS</div>	
<div>Číslo dokumentu:</div> <div>C.2 KATASTRÁLNÍ SITUACE</div>				<div>Měřítko:</div> <div>1:1000</div>	
<div>Název dokumentu:</div>				<div>Číslo přílohy</div> <div>C.2</div> <div>00</div> <div>Revize</div>	